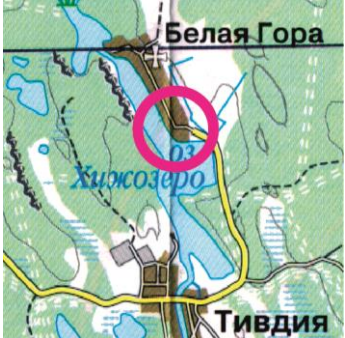

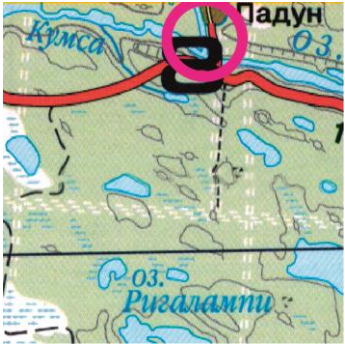

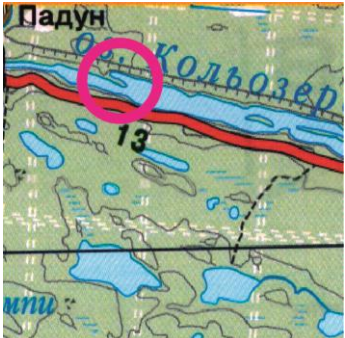











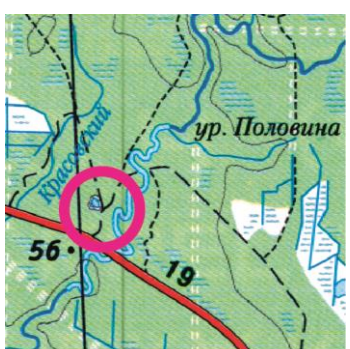
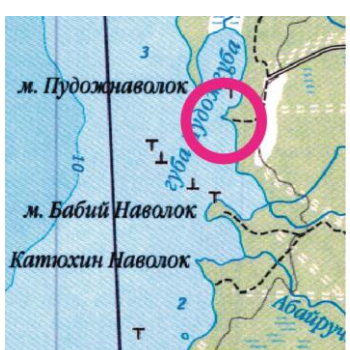



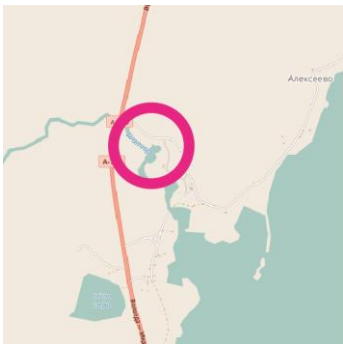
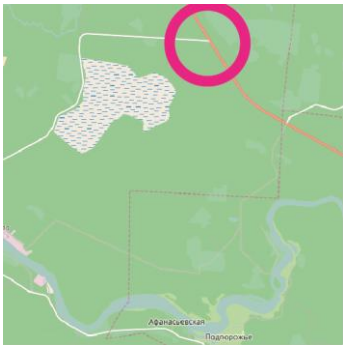
11 ИЮНЯ 2017 (СТР. 1)

КП	Легенда	Карта	Справка
15.	<p>ЛЕГЕНДА: Ищите инструкторов на въезде в дер. Белая Гора.</p> <p>ТЕХНИЧЕСКИЙ ЭТАП: Невыполнение – 3 часа Время закрытия – 18:00 Коэффициент времени: 1</p>		
16.	<p>ЛЕГЕНДА: На широте Шайдомозера с Ю-В от трассы «Кола» ищите площадку.</p> <p>ТЕХНИЧЕСКИЙ ЭТАП: Невыполнение – 2 часа Время закрытия – 18:00 Коэффициент времени: 5</p>		
17.	<p>ЛЕГЕНДА: Водопад.</p> <p>ОТМЕТКА: Сделайте аналогичный снимок.</p>		
18.	<p>ЛЕГЕНДА: Скальный массив на берегу.</p> <p>ОТМЕТКА: Сделайте аналогичный снимок, находясь на мысу.</p>		
19.	<p>ЛЕГЕНДА: См. кадр.</p> <p>ОТМЕТКА: Сделайте фото у здания.</p>		

<p>20.</p>	<p>ЛЕГЕНДА: Финская подземная казарма-убежище.</p> <p>ТЕХНИЧЕСКИЙ ЭТАП: Невыполнение – 2 часа Время закрытия – 19:00 Коэффициент времени: 4</p>		
<p>21.</p>	<p>ЛЕГЕНДА: См. фото 1942 года.</p> <p>ОТМЕТКА: Сделайте фото на месте Карла Маннергейма в этом людном месте.</p>		
<p>22.</p>	<p>ЛЕГЕНДА: См. фото 1942 года.</p> <p>ОТМЕТКА: Сделайте фото перед фасадом здания.</p>		
<p>23.</p>	<p>ЛЕГЕНДА: Урочище Сандармох.</p> <p>ОТМЕТКА: Отметки нет. Такие места надо знать и помнить.</p>	<p><i>А теперь серьезно и жутко.</i> <i>"В один из дней в середине октября 1937 года к словецкому причалу из Кемпи пришли три баржи. Зеков неожиданно выгнали на генеральную проверку. Там зачитали огромный список, большие тысячи фамилий отправляемых в этап. Дали два часа на сборы.</i> <i>Больше о людях, увезенных на этих баржах, никто ничего не слышал. Они никуда не прибыли, не всплыли больше ни в документах, ни в воспоминаниях. Возникла легенда, что баржи были утоплены в Белом море..."</i></p> <p><i>Все эти люди и тысячи других были расстреляны. Место расстрелов найдено только в 90-х. приезжайте туда, посмотрите на заросшие лесом ямы...</i></p>	
<p>24.</p>	<p>ЛЕГЕНДА: Найдите в Повенце остатки домен.</p> <p>ОТМЕТКА: Фото на фоне.</p>		

11 ИЮНЯ 2017 (СТР. 3)

<p>25.</p>	<p>ЛЕГЕНДА: Современная церковь.</p> <p>ОТМЕТКА: Сделайте аналогичное фото.</p>		
<p>26.</p>	<p>ЛЕГЕНДА: Деревянная церковь.</p> <p>ОТМЕТКА: Сделайте аналогичное фото.</p>		
<p>27.</p>	<p>ЛЕГЕНДА: См. фото</p> <p>ОТМЕТКА: Сделайте фото у моста на отмеченном стрелкой месте.</p>		
<p>28.</p>	<p>ЛЕГЕНДА: Развилка лесных дорог.</p> <p>ТЕХНИЧЕСКИЙ ЭТАП: Невыполнение – 4 часа Время закрытия – 22:00 Коэффициент времени: 3</p>		
<p>29.</p>	<p>ЛЕГЕНДА: Заброшенный причал.</p> <p>ОТМЕТКА: Фото на причале.</p>		

<p>30.</p>	<p>ЛЕГЕНДА: Руины церкви.</p> <p>ОТМЕТКА: Фото на фоне.</p>	
<p>31.</p>	<p>ЛЕГЕНДА: Между деревнями Алексеево и Октябрьская на дороге, идущей вдоль р. Шалица, слушайте радио «Дорога Приключений» на частоте 94,5 FM</p>	
<p>32.</p>	<p>ЛЕГЕНДА: Развилка дорог (N61°53'34.38" E36°21'48.73").</p> <p>ОТМЕТКА: Ищите табличку с информацией о расположении финиша (см. ниже).</p>	
<p>201.</p>	<p>ФИНИШ ДНЯ. Место финиша зависит от погоды. В точке 33 ищите табличку с информацией о фактическом расположении финиша Вариант А (берег Онеги): N61°49'9.10" E35°57'15.03"</p> <p>Вариант Б (карьер у р. Рагнукса): N61°51'26.39" E36°28'50.25".</p> <p>ОТМЕТКА: Отметка финиша около флагов «Дорога приключений».</p>	