
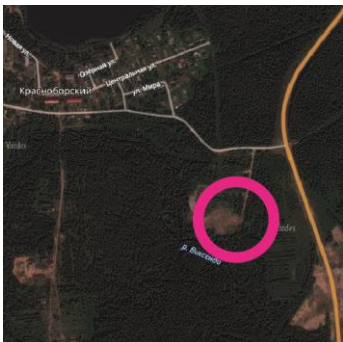
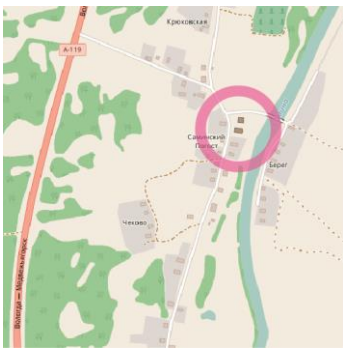

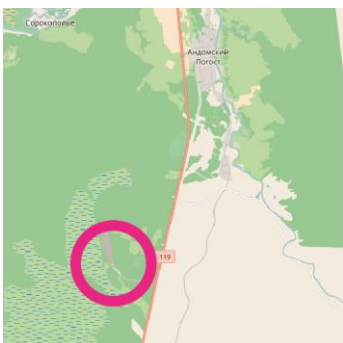
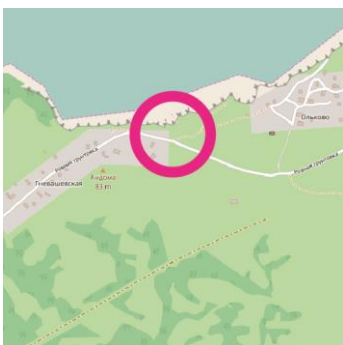

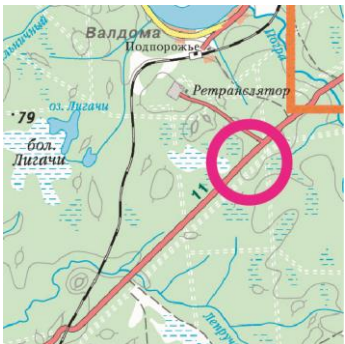




12 ИЮНЯ 2017 (СТР. 1)

КП	Легенда	Карта	Справка
33.	<p>ЛЕГЕНДА: Для отметки старта следуйте к отмеченной точке.</p> <p>Возможно, вам будет полезен купальный костюм и полотенце.</p>		
34.	<p>ЛЕГЕНДА: Пос. Красноборский. Площадка у коровника.</p> <p>ТЕХНИЧЕСКИЙ ЭТАП: Невыполнение – 4 часа Время закрытия – 18:00 Коэффициент времени: 6</p>		
35.	<p>ЛЕГЕНДА: Саминский погост.</p> <p>ОТМЕТКА: Сделайте аналогичный снимок.</p>		
36.	<p>ЛЕГЕНДА: Ищите заезд в заброшенный карьер после деревни Андомский погост.</p> <p>ТЕХНИЧЕСКИЙ ЭТАП: Невыполнение – 4 часа Время закрытия – 18:00 Коэффициент времени: 3</p>		
37.	<p>ЛЕГЕНДА: Гора Андома.</p> <p>ТЕХНИЧЕСКИЙ ЭТАП: Невыполнение – 3 часа Время закрытия – 18:00 Коэффициент времени: 1</p>		

12 ИЮНЯ 2017 (СТР. 2)

38.	<p>ЛЕГЕНДА: В г. Вытегра найдите сфотографированные объекты и сделайте аналогичные снимки.</p> <p>ОТМЕТКА: Сделайте аналогичные снимки.</p>	 <p>The first photograph shows a wide, flat concrete dam with a building in the background. The second photograph shows a colorful marker on a grassy bank next to a lake. The third photograph shows a boat on a lake next to a wooden structure.</p>
39. 40. 41. 42.	<p>См. дополнительное задание, выданное на старте.</p>	
43.	<p>ЛЕГЕНДА: Поворот на лесную дорогу, не доезжая деревни Гоморовичи.</p> <p>ТЕХНИЧЕСКИЙ ЭТАП: Невыполнение – 4 часа Время закрытия – 21:00 Коэффициент времени: 2</p>	 <p>The map shows a route starting from the bottom left, passing through a pink circle, and heading towards the top right. The route is marked with a red line. The map includes labels for 'Шимская', 'ур. Гришкино', 'ур. Юшина', and 'Радурочка'. A pink circle highlights a specific location on the route.</p>

<p>44.</p>	<p>ЛЕГЕНДА: См. фото 40-х годов.</p> <p>ОТМЕТКА: Фото у быков моста в правой части фото.</p>		
<p>45.</p>	<p>ЛЕГЕНДА: См. приведенное фото. Говорят, рядом есть еще одно аналогичное убежище.</p> <p>ОТМЕТКА: Фото на аналогичном убежище.</p>		
<p>46.</p>	<p>ЛЕГЕНДА: Мост.</p> <p>ТЕХНИЧЕСКИЙ ЭТАП: Невыполнение – 2 часа Время закрытия – 20:00 Коэффициент времени: 1</p>		
<p>301.</p>	<p>ФИНИШ РАЛЛИ. Лесная поляна на высоком берегу.</p> <p>Время закрытия финиша – 21:00.</p> <p>ОТМЕТКА: Отметка финиша около флагов «Дорога приключений».</p>	