







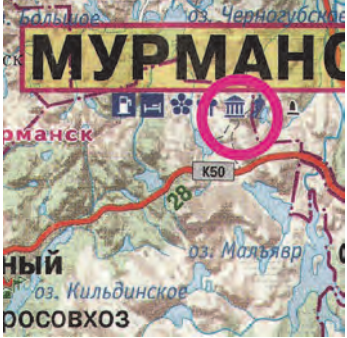






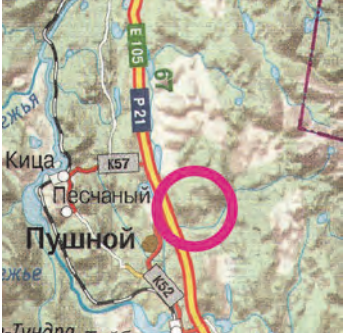



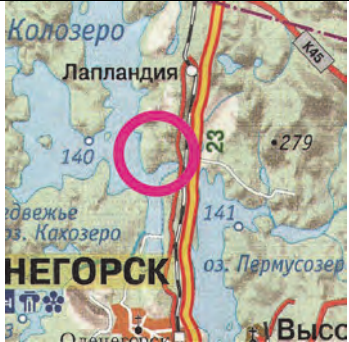


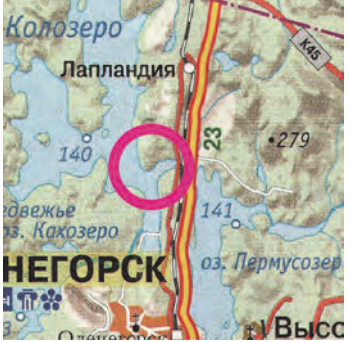





<p>35.</p>	<p>Пос. Териберка-Лодейное</p>  <p>Этап фотоориентирования. См. дополнительный лист. Стоимость каждого фото – 20 минут.</p>	
<p>36.</p>	<p>Берег реки.</p> <p>ОТМЕТКА: Сделайте аналогичное фото.</p>	 
<p>37.</p>	<p>Разрушенный мост.</p> <p>ОТМЕТКА: Сделайте фото аналогичного ракурса.</p>	 
<p>38.</p>	<p>Берег реки.</p> <p>ТЕХНИЧЕСКИЙ ЭТАП: Невыполнение – 2 часа Время закрытия – 15:00 Коэффициент времени: 5</p>	 

<p>39.</p>	 <p>Заброшенная база ПВО. В указанной области найдите указанный на фото объект.</p> <p>ОТМЕТКА: Фото на фоне.</p>		
<p>40.</p>	<p>Абрам-мыс.</p> <p>ОТМЕТКА: Сделайте аналогичное фото.</p>		
<p>41.</p>	<p>См. старое фото.</p> <p>ОТМЕТКА: Фото у церкви.</p>		
<p>42.</p>	<p>Берег реки.</p> <p>ОТМЕТКА: Фото в указанном месте на фоне моста.</p> <p>+ см. Бонусные задания</p>		
<p>43.</p>	<p>Заброшенная многоэтажка.</p> <p>ТЕХНИЧЕСКИЙ ЭТАП: Невыполнение – 2 часа Время закрытия – 20:00 Коэффициент времени: 1</p>		

<p>44.</p>	<p>Недостроенная ракетная база.</p>  <p>ТЕХНИЧЕСКИЙ ЭТАП: Невыполнение – 4 часа Время закрытия – 20:00 Коэффициент времени: 3</p>	
<p>45.</p>	 <p>Руины</p> <p>ОТМЕТКА: Фото аналогичного ракурса.</p>	 
<p>46.</p>	<p>Поляна на берегу</p> <p>ТЕХНИЧЕСКИЙ ЭТАП: Невыполнение – 2 часа Время закрытия – 21:00 Коэффициент времени: 5</p>	 
<p>47.</p>	<p>г. Оленегорск.</p> <p>ОТМЕТКА: Фото с объектом за спиной у фотографа.</p>	

48.	<p>Заброшенное здание.</p> <p>ОТМЕТКА: Фото у здания на переднем плане.</p>	
49.	<p>ФИНИШ ДНЯ: Берег водохранилища.</p> <p>67°33'32.82"N 32°17'31.20"E</p> <p>ОТМЕТКА: У флагов «Дорога Приключений»</p>	